

Comune di Crespina Lorenzana
Provincia di Pisa

VARIANTE AL REGOLAMENTO URBANISTICO DEL TERRITORIO DI LORENZANA

Arch. **Giovanni Parlanti**
Progettista

Dott.ssa **Elisabetta Norci**
Elaborazione VAS

Studio di Geologia GeoApp
Geol. **Claudio Nencini**
Studi geologici

H.S. Ingegneria srl
Ing. **Simone Pozzolini**
Studi idraulici

Pian. Jr. **Emanuele Bechelli**
Elaborazione grafica e Gis

P.E. Luca Melani
Responsabile Area 3 Pianificazione e assetto del Territorio

Geom. **Elisa Balestri**
Collaborazione Ufficio Tecnico

Ing. **Thomas D'Addona**
Sindaco

Geom. **Gianluca Catarzi**
Ass. Urbanistica

All. **E**

Individuazione dei beni sottoposti a vincolo ai fini espropriativi

Approvato con Delibera CC. nr. del

Dicembre 2017



Comune di Crespina Lorenzana

Indice

UTOE 1 - LAURA

F2.2 - Verde pubblico attrezzato e sportivo

- 1) F2.2 Via Piano della Tora; Laura pp. 3

PP2 - Parcheggio pubblico di previsione

- 1) PP2 Via Piano della Tora; Laura pp. 4

Viabilità pubblica di progetto

- 1) Via Fausto Coppi; Laura pp. 5

UTOE 2 - TREMOLETO

F2.2 - Verde pubblico attrezzato e sportivo

- 2) F2.2 Via B. Buozzi; Tremoleto pp. 6

UTOE 5 - LORENZANA VERSANTE OVEST

PP2 - Parcheggio pubblico di previsione

- 2) PP2 Via della Fonte pp. 7

UTOE 6 - LORENZANA

F2.2 - Verde pubblico attrezzato e sportivo

- 3) F2.2 Via A. Gramsci; Lorenzana pp. 8

UTOE 7 - TERRITORIO AGRICOLO

Viabilità pubblica di progetto

- 2) S.P. Piano del Tora; loc. Laura pp. 9

Cassa di espansione

- 1) Cassa di espansione; loc. La Borra pp. 10
2) Cassa di espansione; Rio San Biagio 11
3) Cassa di espansione; loc. Laura 12

UTOE 8 - Zona "D" Laura P. di L.

F2.2 - Verde pubblico attrezzato e sportivo

4) F2.2 Via Karol Wojtyla; zona produttiva	pp. 13
<i>PP2 - Parcheggio pubblico di previsione</i>	
3) PP2 Via Karol Wojtyla; zona produttiva	pp. 14

Nota: la numerazione delle aree in questo documento è stata attribuita in modo numerico progressivo considerando la tipologia di standard e opera pubblica, e ha un significato puramente indicativo per l'individuazione all'interno del documento.

UTOE 1 - LAURA

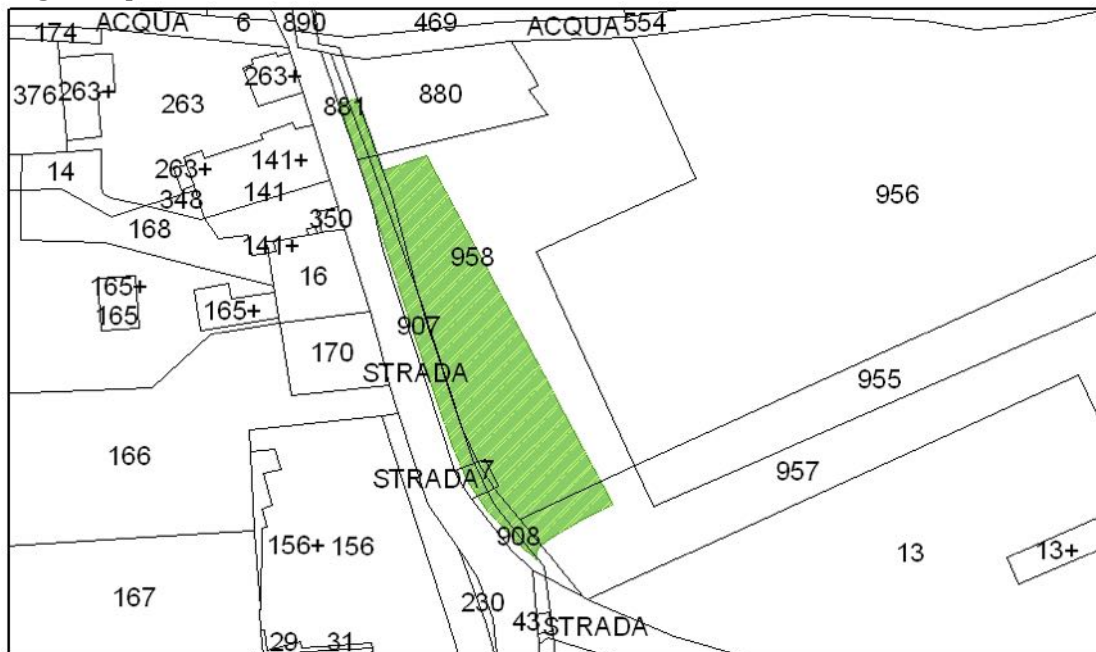
F2.2 - Verde pubblico attrezzato e sportivo

1) F2.2 via Piano della Tora; Laura

Scala 1:1.500



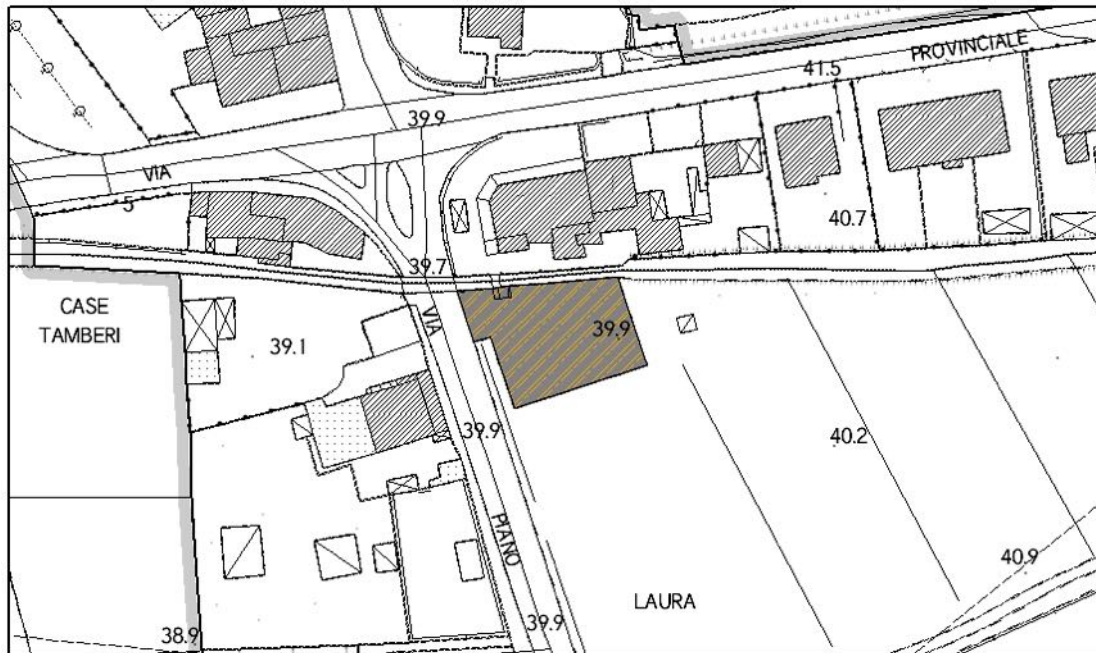
Foglio 9, particelle 7, 881, 907, 908, 957, 958



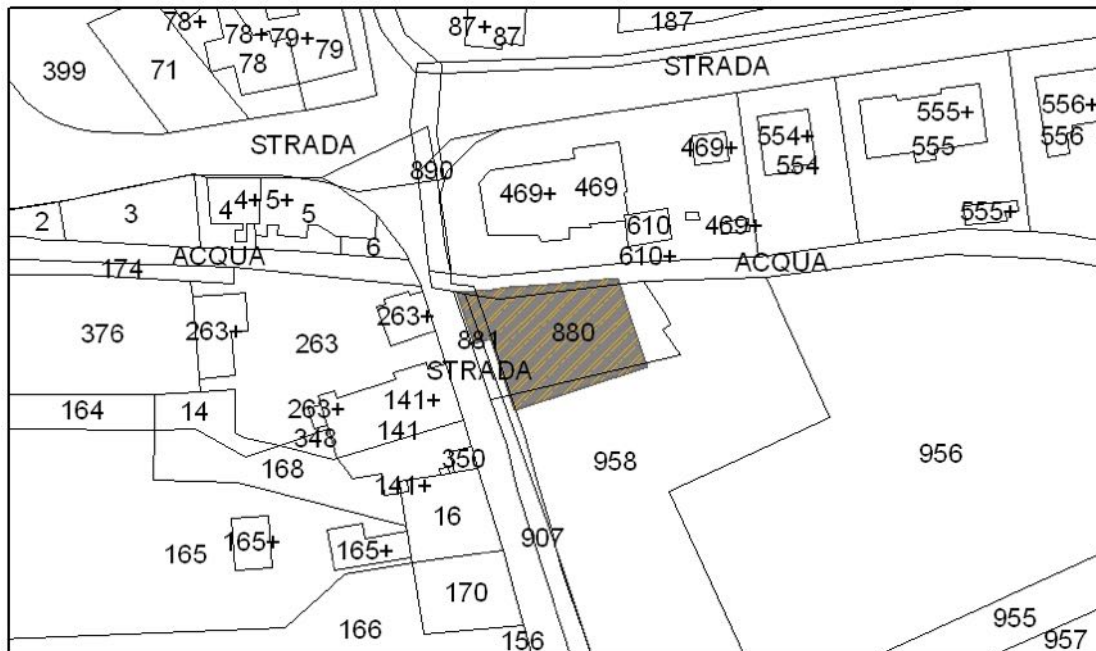
PP 2 - Parcheggio pubblico

1) PP2 via Piano della Tora; Laura

Scala 1:1.500



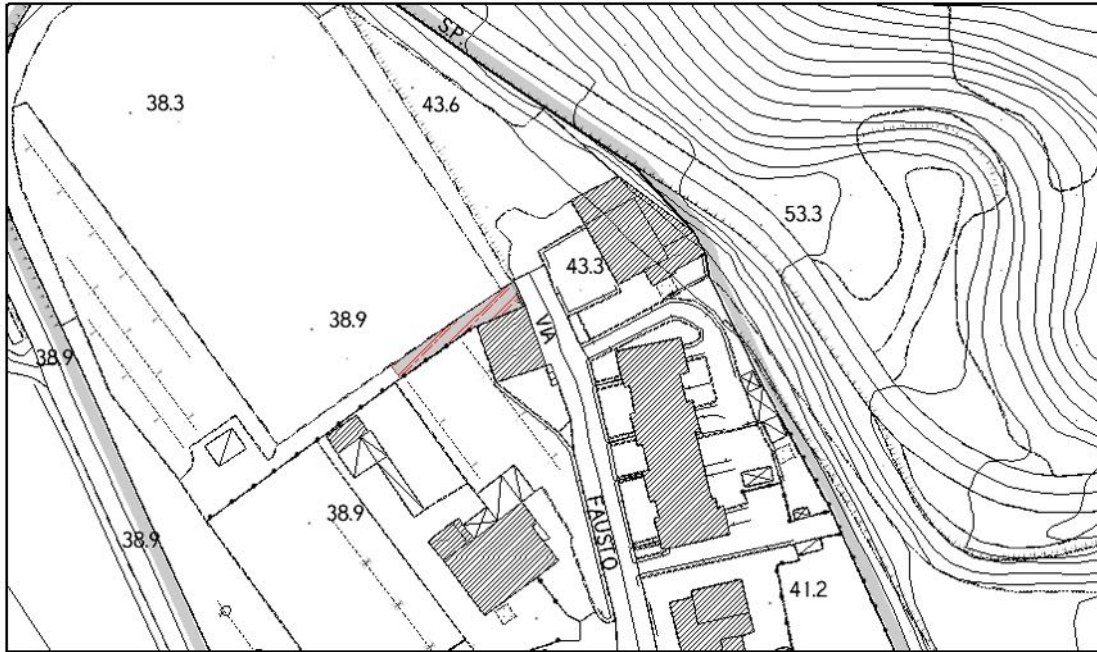
Foglio 9, particelle 880, 881, 958



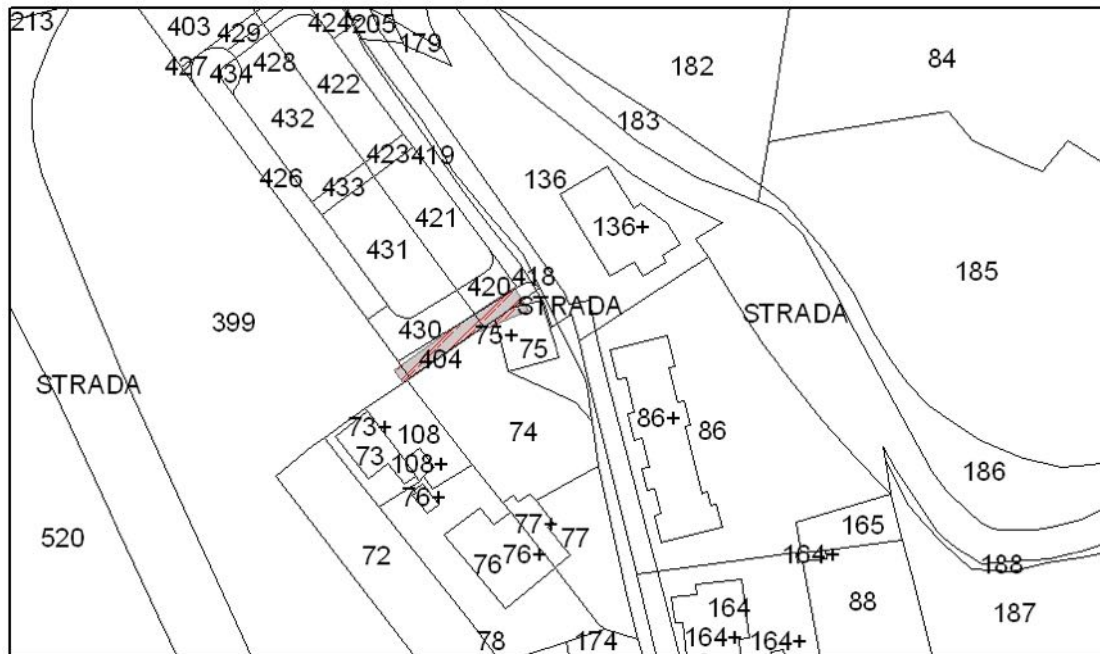
Viabilità pubblica di progetto

1) via Fausto Coppi; Laura

Scala 1:1.500



Foglio 7, particelle 404, 418



UTOE 2 - TREMOLETO

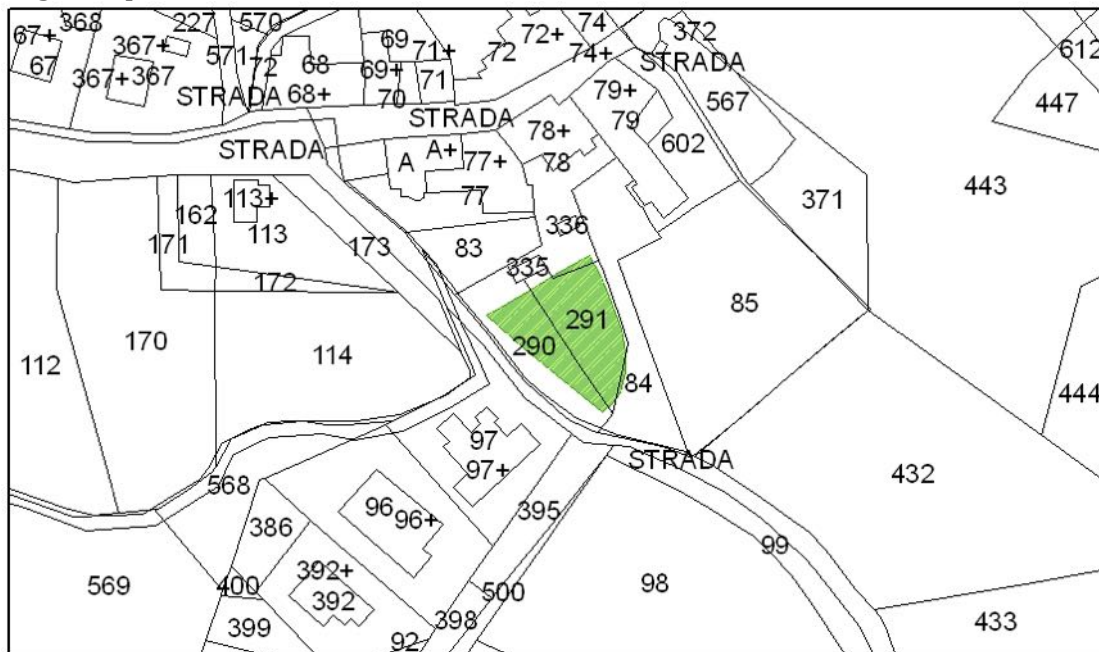
F2.2 - Verde pubblico attrezzato e sportivo

2) F2.2 via B. Buozzi; Tremoleto

Scala 1:1.500



Foglio 5, particelle 290, 291



UTOE 5 - LORENZANA VERSANTE OVEST

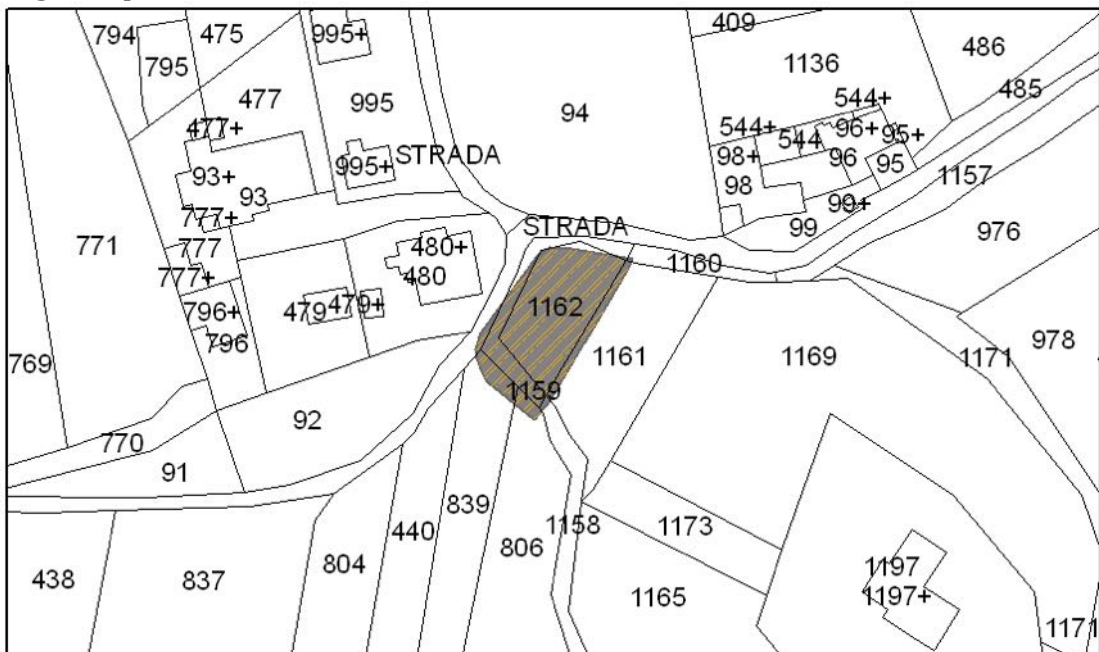
PP 2 - Parcheggio pubblico

2) PP2 via della Fonte

Scala 1:1.500



Foglio 9, particelle 1159, 1162



UTOE 6 - LORENZANA

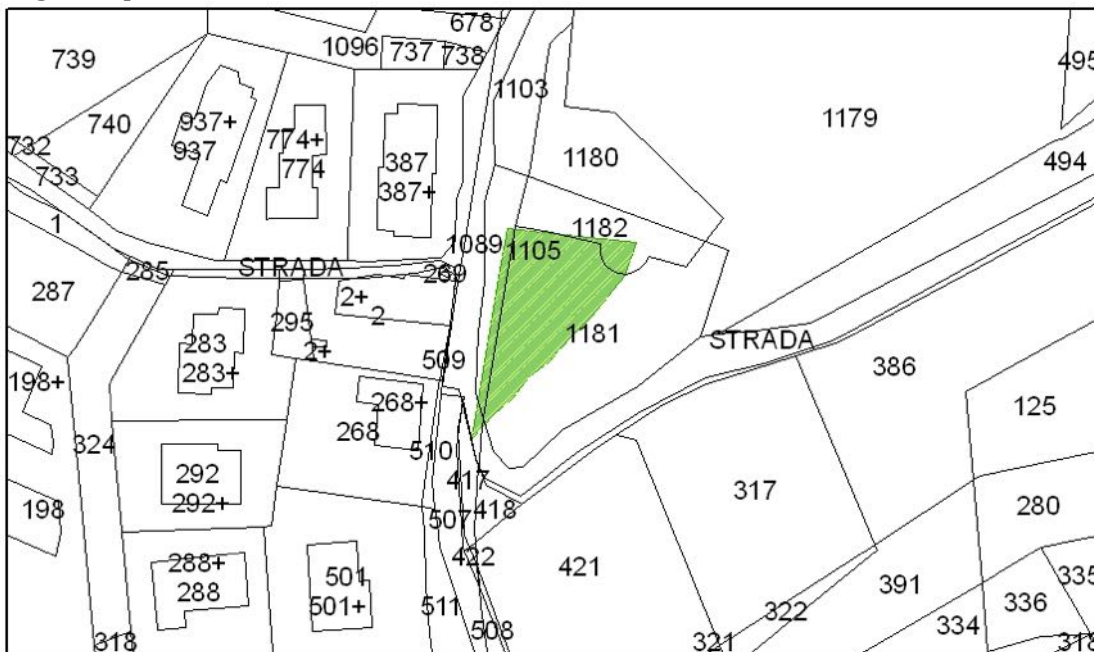
F2.2 - Verde pubblico attrezzato e sportivo

3) F2.2 via A. Gramsci; Lorenzana

Scala 1:1.500



Foglio 9, particelle 1105, 1181

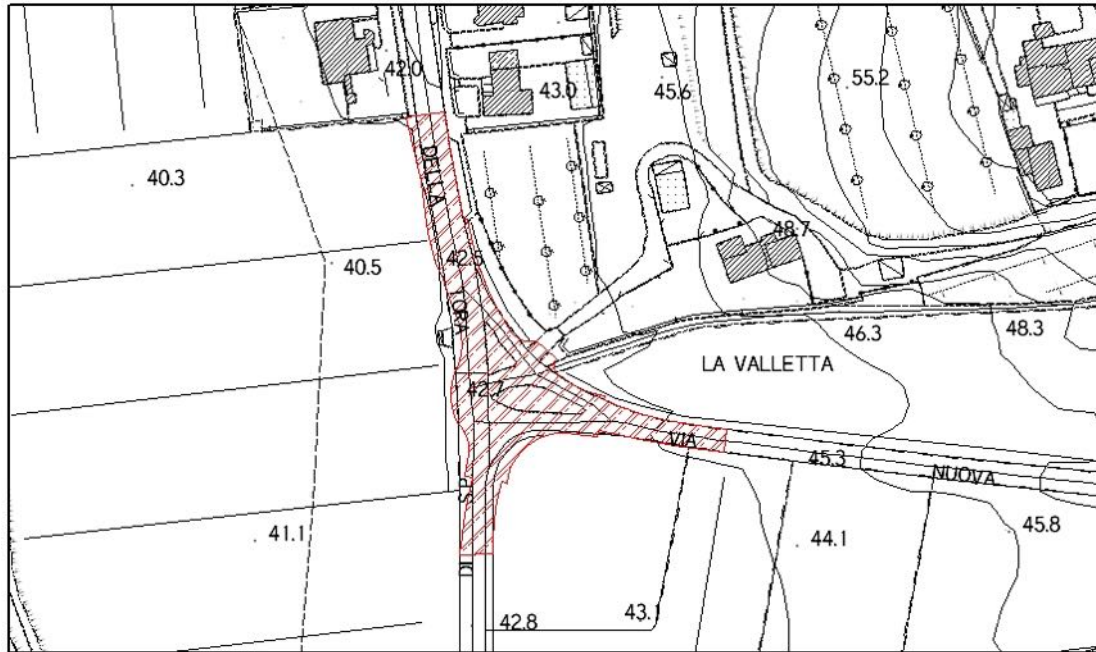


UTOE 7 - Territorio Agricolo

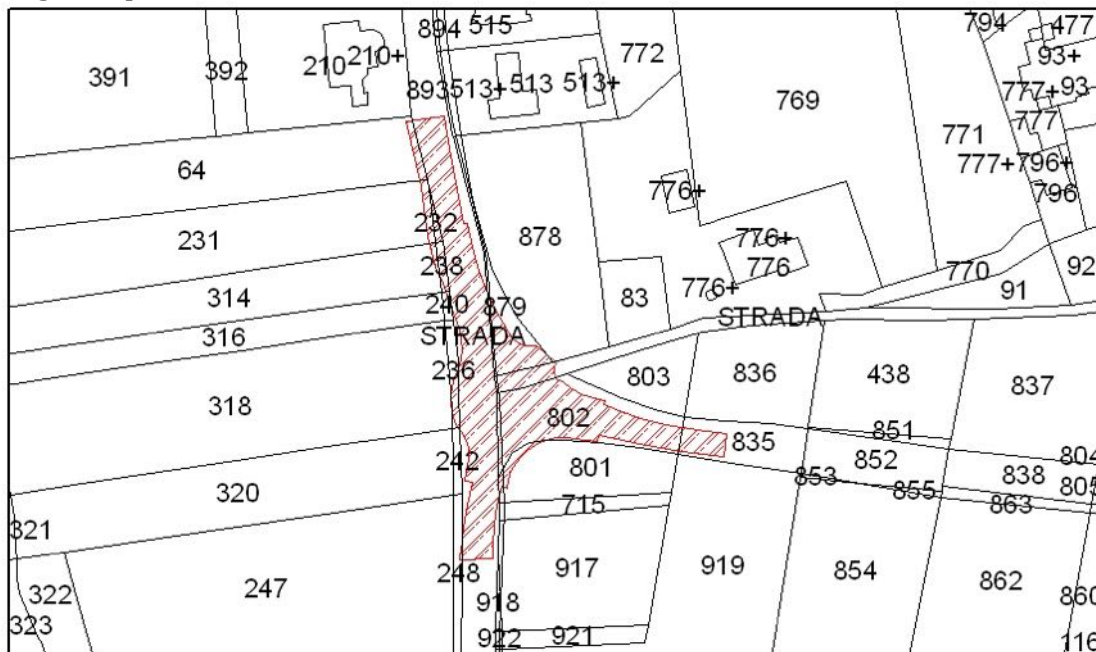
Viabilità pubblica di progetto

2) S.P. Piano del Tora; loc. Lorenzana

Scala 1:2.000



Foglio 8, particelle 232, 236, 238, 240, 801, 802, 879

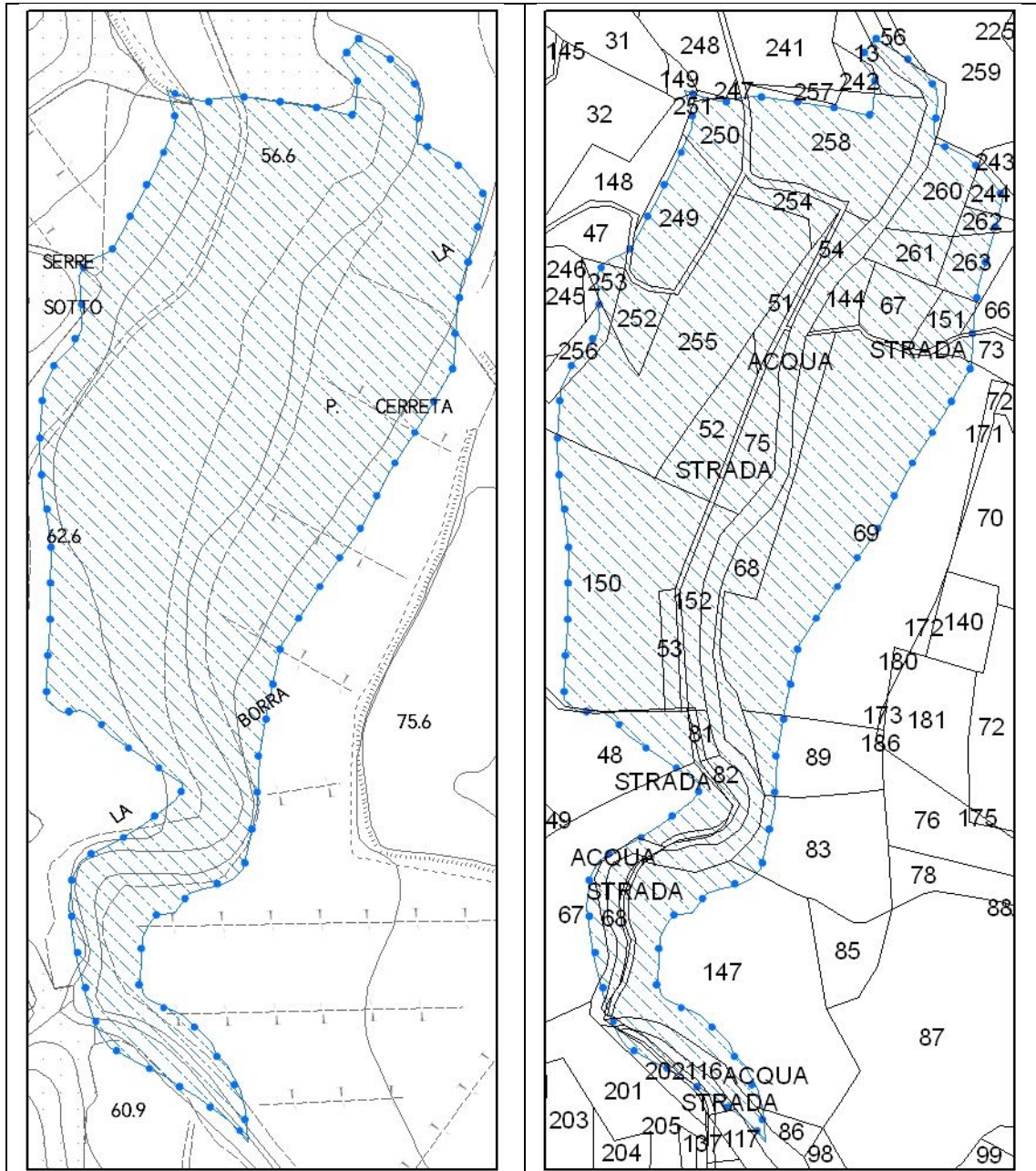


Cassa di espansione

1) Cassa di espansione; loc. La Borra

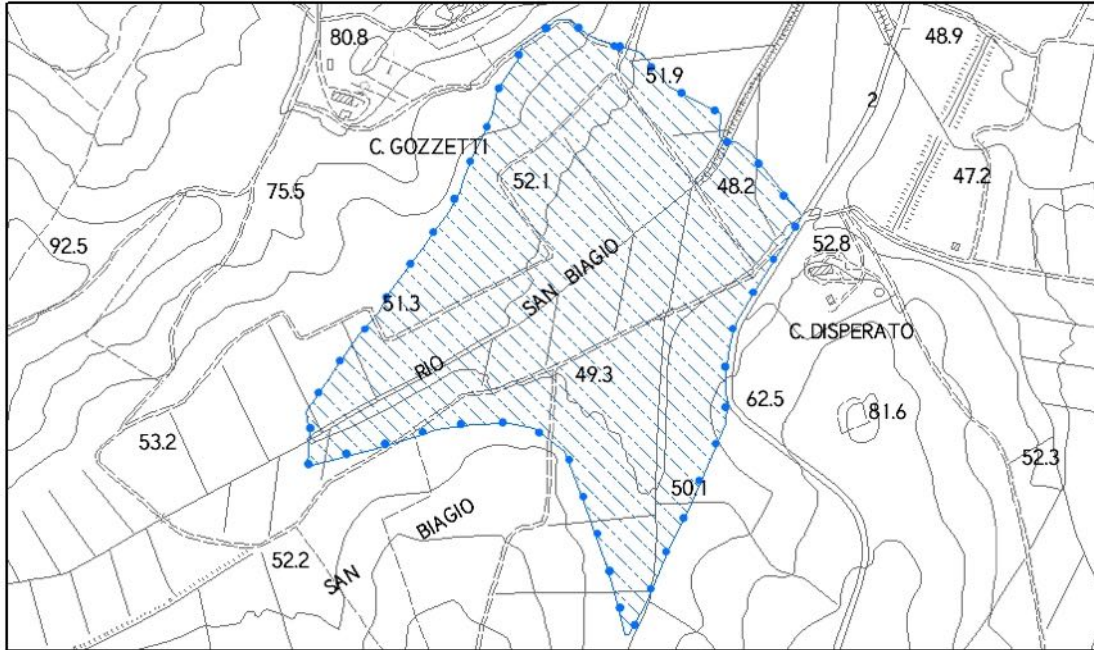
Scala 1:4.500

Foglio 10, particelle 13, 47, 51, 51, 53, 54, 56, 66, 67, 68, 69, 73, 75, 81, 82, 83, 86, 89, 116, 117, 144, 147, 148, 149, 150, 151, 152, 242, 244, 246, 247, 248, 249, 250, 251, 252, 253, 254, 255, 256, 257, 258, 259, 260, 261, 262, 263;
Foglio 11, particelle 48, 67, 68, 201, 202.



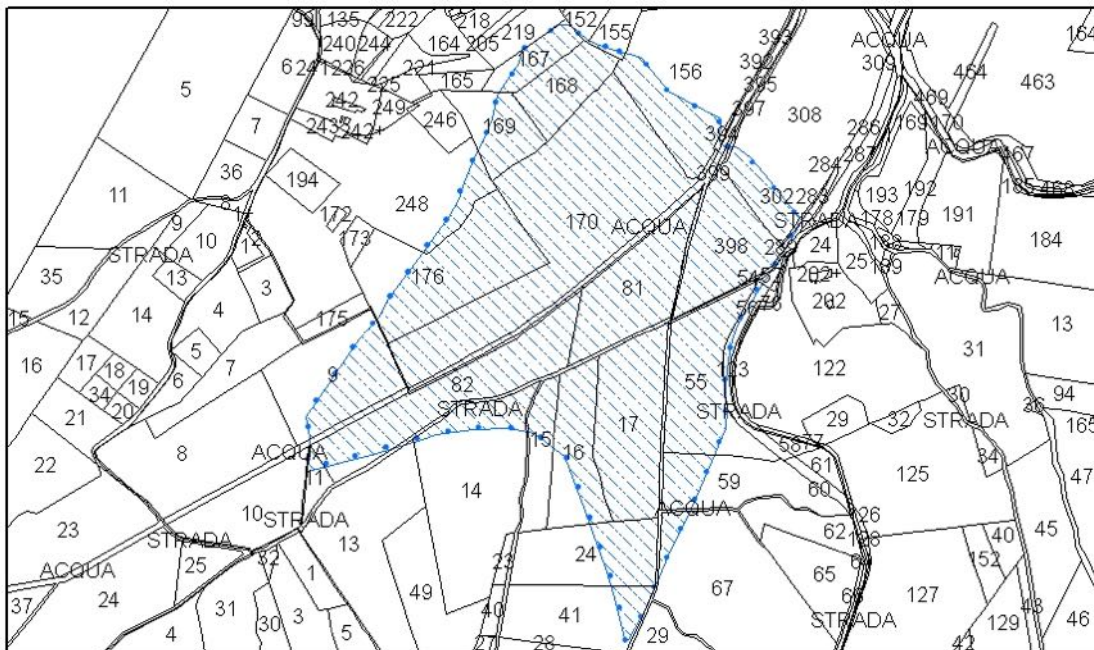
2) Cassa di espansione; Rio San Biagio

Scala 1:10.000



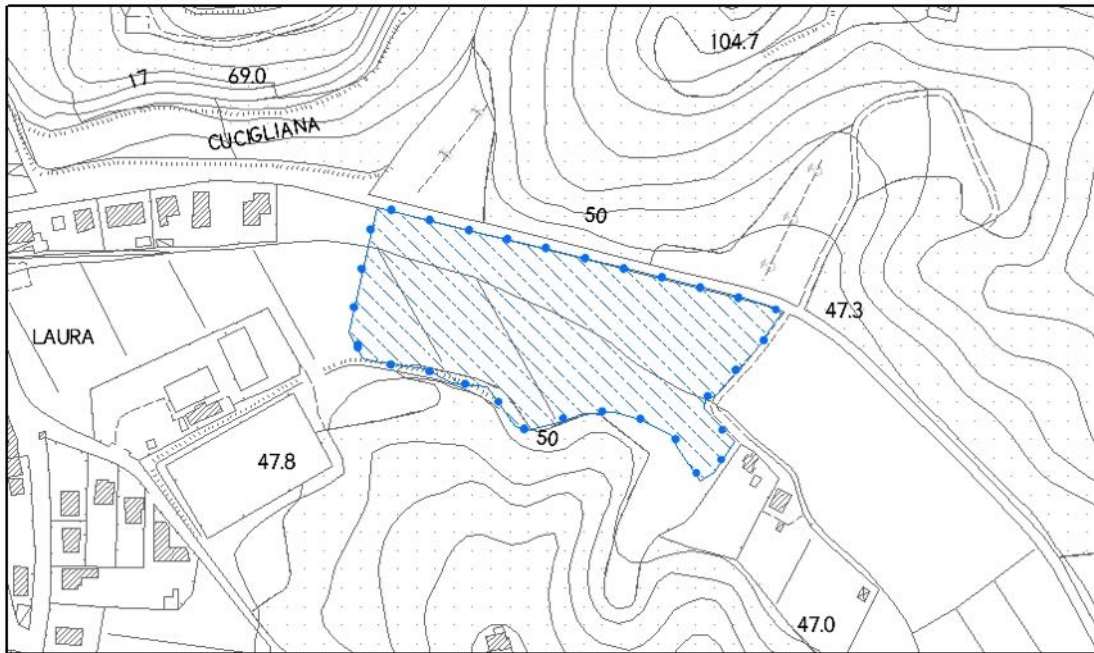
Foglio 13, particelle 152, 155, 156, 167, 168, 169, 170, 176, 219, 248, 283, 289, 302, 308, 392, 394, 395, 397, 398, 399;

Foglio 16, particelle 9, 10, 11, 13, 14, 15, 16, 17, 24, 41, 52, 54, 55, 56, 59, 67, 81, 82.

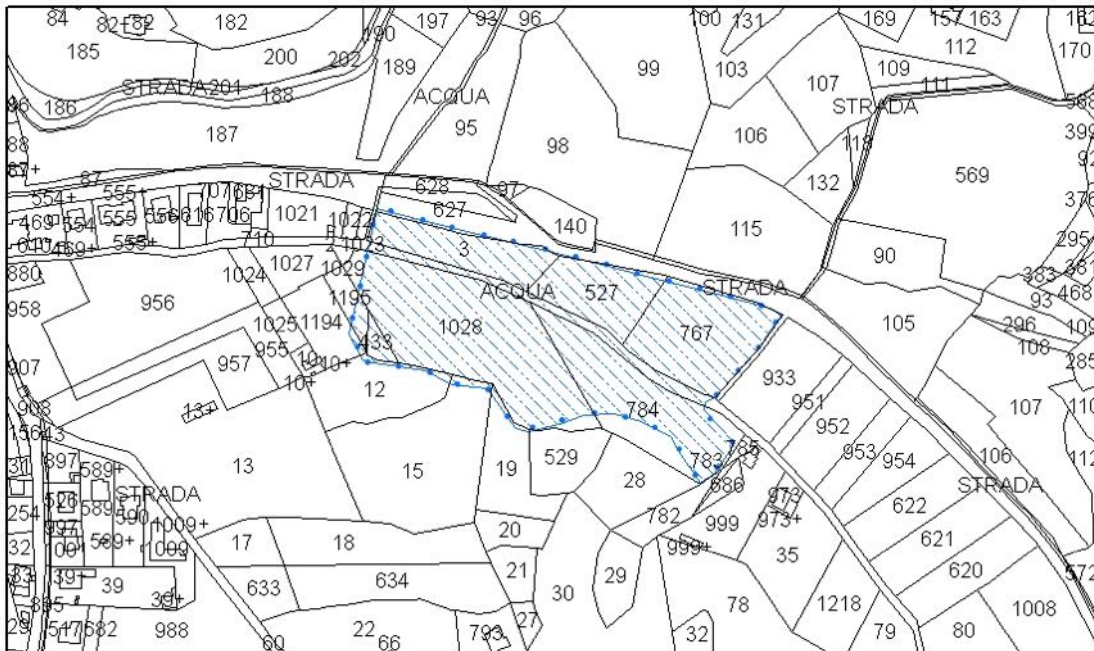


3) Cassa di espansione; Laura

Scala 1:5.000



Foglio 9, particelle 3, 433, 527, 767, 784, 1028, 1195



UTOE 8 - Zona "D" Laura P. di L.

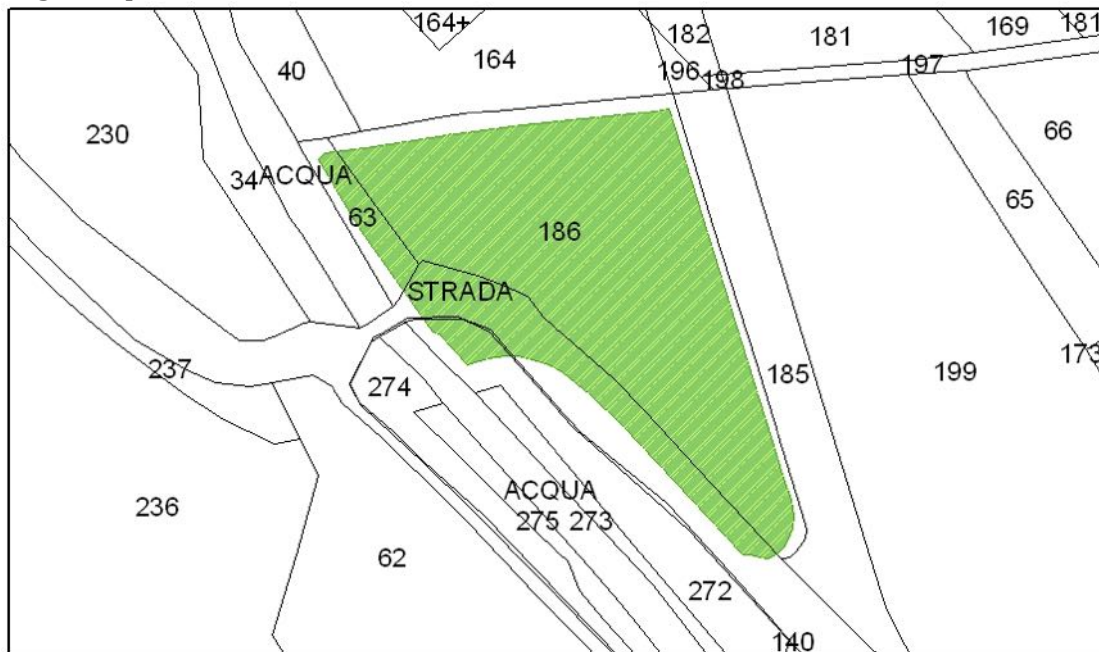
F2.2 - Verde pubblico attrezzato e sportivo

4) F2.2 via Karol Wojtyla; Zona produttiva

Scala 1:2.000



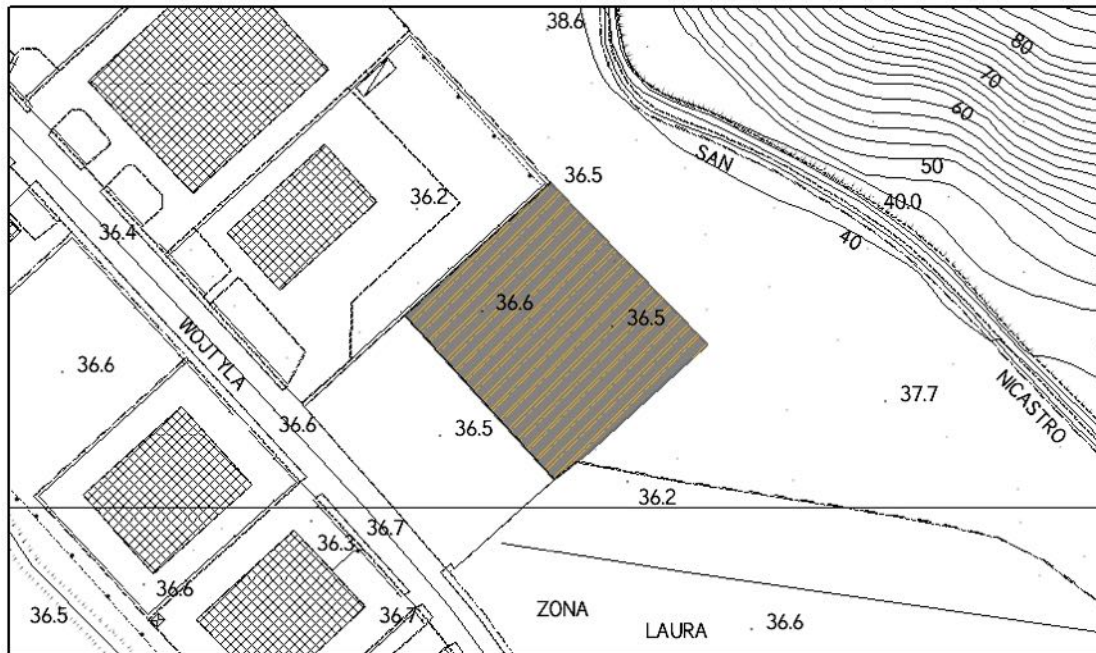
Foglio 7, particelle 63, 186



PP 2 – Parcheggio pubblico

3) PP2 via Karol Wojtyla; Zona produttiva

Scala 1:2.000



Foglio 7, particelle 155, 279, 289, 306

